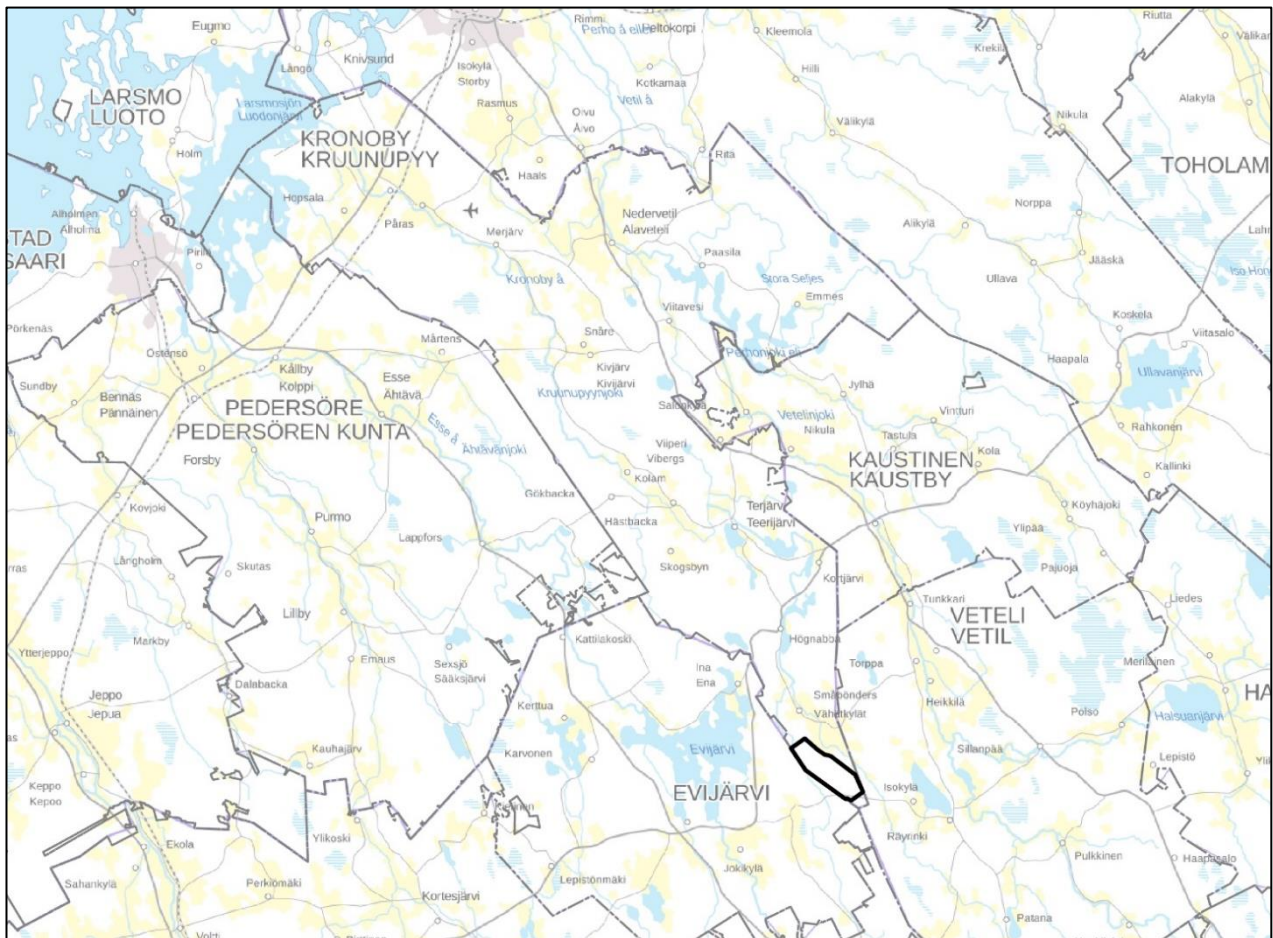


Delgeneralplan för vindkraft i Kvarnbacken Kvarnbackenin tuulivoimaosayleiskaava

Program för deltagande och bedömning
Osallistumis- ja arviointisuunnitelma

24.1.2023



SITOWISE

Kronoby
Kruunupyö



KRONOBY KOMMUN
KRUUNUPYYN KUNTA

INNEHÅLL

1	INLEDNING.....	4
1.1	Delgeneralplanens syfte och mål.....	4
1.2	Initiativ.....	4
1.3	Projektets läge.....	5
2	OMRÅDETS NULÄGE	6
2.1	Markanvändning och byggd miljö.....	6
2.2	Naturmiljö.....	6
2.3	Kulturmiljö och fornlämningar	6
2.4	Markägoförhållanden	6
3	PLANERINGSSITUATION.....	7
3.1	Riksomfattande mål för områdesanvändningen	7
3.2	Landskapsplan	7
3.3	General- och detaljplan.....	9
3.4	Byggnadsordningen	9
3.5	Samband med andra projekt, planer och program.....	9
3.6	Övriga vindkraftsprojekt i området	9
4	UTREDNINGAR SOM SKA UPPRÄTTAS.....	10
5	KONSEKVENSBEDÖMNING.....	11
6	DELTAGANDE OCH VÄXELVERKAN	11
6.1	Intressenter	11
6.2	Myndighetssamarbete.....	13
6.3	Växelverkan i de olika skeden av planläggningen.....	13
6.4	Besvär	15
7	EFTERSTRÄVAD TIDTABELL	15
8	KONTAKTUPPGIFTER.....	16
9	RESPONS PÅ PROGRAMMET FÖR DELTAGANDE OCH BEDÖMNING	16

SISÄLTÖ

1	JOHDANTO.....	4
1.1	Osayleiskaavan tarkoitus ja tavoitteet.....	4
1.2	Aloite.....	4
1.3	Hankealueen sijainti.....	5
2	ALUEEN NYKYTILA.....	6
2.1	Maankäyttö ja rakennettu ympäristö.....	6
2.2	Luonnonympäristö.....	6
2.3	Kulttuuriympäristö ja muinaisjäännökset.....	6
2.4	Maanomistus.....	6
3	SUUNNITTELUTILANNE	7
3.1	Valtakunnalliset alueidenkäyttötavoitteet.....	7
3.2	Maakuntakaava.....	7
3.3	Yleis- ja asemakaava.....	9
3.4	Rakennusjärjestys.....	9
3.5	Liittyminen muihin hankkeisiin, suunnitelmiin ja ohjelmiin.....	9
3.6	Alueen muut tuulivoimahankkeet.....	9
4	LAADITTAVAT SELVITYKSET.....	10
5	VAIKUTUSTEN ARVIOINTI	11
6	OSALLISTUMINEN JA VUOROVAIKUTUS.....	11
6.1	Osalliset.....	11
6.2	Viranomaisyhteistyö.....	13
6.3	Vuorovaikutus kaavoituksen eri vaiheissa.....	13
6.4	Valitus.....	15
7	TAVOITEAIKATAULU	15
8	YHTEYSTIEDOT	16
9	PALAUTE OSALLISTUMIS- JA ARVIOINTISUUNNITELMASTA	16

Taustakartat:

© MML 2022



1 Inledning

I programmet för deltagande och bedömning presenteras planlägningsprojektets läge och syften samt informeras hur intressenterna kan påverka planläggningen och hur planens konsekvenser bedöms under arbetet.

Programmet för deltagande och bedömning (PDB) kompletteras enligt behov när planeringen framskrider och det finns framlagt på kommunens anslagsplaner under den tid som uppges i kungörelsen.

1.1 Delgeneralplanens syfte och mål

Syftet med delgeneralplanen är att möjliggöra byggandet av vindturbiner vid Kvarnbacken. De centrala målen med planläggningen är att för området skapa markanvändningsmässiga förutsättningar för att kunna anlägga en vindkraftpark, bedriva skogsbruk, bevara områdets användningsmöjligheter som rekreations- och jaktområde samt att lösa trafikarrangemangen i området på ett ändamålsenligt sätt. Delgeneralplanen utarbetas som en generalplan enligt 77a § i markanvändnings- och bygglagen, vilket innebär att den kan användas som grund för beviljande av bygglov.

Avsikten med planen är att möjliggöra byggandet av 7 vindkraftverk med en total höjd på högst 300 meter. Den uppskattade totaleffekten för vindkraftsparken är cirka 56–70 MW då effekten för ett enskilt vindkraftverk är 8-10 MW. På grund av antalet vindkraftverk och den totala produktionskapacitetens storlek tillämpas miljökonsekvensbedömning (MKB) för vindkraftsprojektet. MKB-förfarandet för projektet inleddes i oktober 2022. De bakgrundsuppgifter som behövs för delgeneralplaneringen utarbetades huvudsakligen i samband med MKB-förfarandet.

1.2 Initiativ

Kommunstyrelsen beslöt under sitt möte 12.9.2022 § 199 att en delgeneralplan skall uppgöras.

Om beslutet att påbörja planering framlades på kommunens webbplats den 14.9.2022.

Att planläggningen har startats för Kvarnbackens vindkraftsområde finns även omnämnt i

1 Johdanto

Osallistumis- ja arviointisuunnitelmassa esitetään kaavoitushankkeen sijainti ja tavoitteet sekä kerrotaan se, miten osalliset voivat vaikuttaa kaavoitukseen ja kuinka kaavan vaikutuksia arvioidaan työn aikana.

Osallistumis- ja arviointisuunnitelmaa (OAS) täydennetään suunnittelun edetessä tarpeen mukaan, ja se on nähtävillä kunnan ilmoitustauluilla kuulutuksessa ilmoitettuna ajankohtana.

1.1 Osayleiskaavan tarkoitus ja tavoitteet

Osayleiskaavan tarkoituksena on mahdollistaa tuulivoimaloiden rakentaminen Kvarnbackenin alueelle. Kaavoituksen keskeisinä tavoitteina on luoda alueelle maankäytölliset edellytykset tuulivoima- puiston rakentamiselle ja metsätalouden harjoittamiselle, säilyttää alueen käyttömahdollisuudet virkistys- ja metsästysalueena sekä ratkaista alueen liikennejärjestelyt tarkoituksenmukaisella tavalla. Osayleiskaava laaditaan maankäyttö- ja rakennuslain 77a § mukaisena yleiskaavana, jota voidaan käyttää rakennusluvan myöntämisen perusteena.

Kaavan tavoitteena on mahdollistaa 7 kokonaiskorkeudeltaan enintään 300 metriä olevan tuulivoimalan rakentaminen. Tuulivoimapuiston arvioitu kokonaisteho on noin 56–70 MW, jos yksittäisen tuulivoimalan teho on noin 8-10 MW. Tuulivoimaloiden määrä ja kokonaistuotantokapasiteetin suuruus aiheuttavat sen, että tuulivoimahankkeeseen sovelletaan ympäristövaikutusten arviointimenettelyä (YVA). Hanketta koskeva YVA-menettely käynnistyi lokakuussa 2022. Osayleiskaavoitukseen tarvittava tietopohja tuotetaan pääosin YVA-menettelyn yhteydessä.

1.2 Aloite

Kunnanhallitus päätti kokouksessaan 12.9.2022 § 199 käynnistää osayleiskaavan laatimisen.

Kaavan vireilletulosta tiedotettiin kunnan kotisivuilla 14.9.2022.

Myös kunnan 18.1.2023 julkaisemassa kaavoituskatsauksessa mainitaan Kvarnbackenin tuulivoimahankkeen suunnittelun aloittaminen.



kommunens planläggningsöversikt som publicerats den 18.1.2023

1.3 Projektets läge

Kvarnbacken Vind Ab planerar byggandet av vindkraftparken i Kvarnbackenområdet cirka 44 kilometer sydost om Kronobys centrum direkt intill kommungränsen. Området är beläget öster om riksväg 63 och cirka 8 kilometer nordost om Evijärvi centrum.

Projektområdets läge och de preliminära gränserna för delgeneralplanens område visas på bilden nedan (bild 1.1).

1.3 Hankealueen sijainti

Kvarnbacken Vind Ab suunnittelee tuulivoimapuiston rakentamista Kvarnbackenin alueelle, noin 44 kilometriä Kruunupyyn keskustasta kaakkoon aivan kunnan rajan tuntumaan. Alue sijaitsee kantatie 63:n itäpuolella noin 8 km Evijärven keskustasta koilliseen. Hankealueen sijainti ja osayleiskaava-alueen alustava rajaus on esitetty oheisessa kuvassa (Kuva 1.1).



Bild 1.1. Planområdets läge.

Kuva 1.1. Kaava-alueen sijainti.

Utanför projektområdet finns glesbyggda områden, åkrar och skog. Småbönders område, cirka 1 km

Hankealueen ulkopuolella on haja-asutusalueita, peltoja ja metsätalousalueita. Vähätkyliä alueella



norr om planområdet, finns remsliknande tät bebyggelse. Den närmaste enskilda bostadsbyggnaden ligger på cirka 1,5 kilometers avstånd från den närmaste preliminära kraftverksplatsen. Avståndet mellan kraftverksplatserna och de närmaste gårdsgrupperna är cirka 1,6 kilometer.

2 Områdets nuläge

2.1 Markanvändning och byggd miljö

Projektområdet har en yta på cirka 795 hektar och det består nästan enbart av åkermark samt vårdad och utdikad ekonomiskog. Området används också främst för skogsbruk och jakt. Området används även för utflykter, friluftsliv samt bär- och svamplockning enligt allemansrätten. I området finns flera skogsbilvägar.

2.2 Naturmiljö

Planeringsområdet består främst av åkermark samt effektivt vårdad och utdikad ekonomiskog. I området finns kalhyggen, ung plantskog samt äldre talldominerad ekonomiskog.

Inom planeringsområdet finns inga skyddsområden, viktiga fågelområden eller klassificerade grundvattenområden. Det närmaste skyddsområdet är Lundarna i Räyrinki Natura 2000-område som ligger cirka 800 meter öster om planområdets gräns.

2.3 Kulturmiljö och fornlämningar

Inom planeringsområdet finns inga kulturhistoriskt betydelsefulla objekt.

På 5 kilometers avstånd ligger 19 kända fornminneslämningar.

Det kulturlandskap som ligger närmast planområdet är Särkikyläs kulturlandskap på ett avstånd av 1,6 kilometer sydväst om planområdet.

2.4 Markägoförhållanden

Markområdena i planeringsområdet ägs huvudsakligen av privatpersoner.

noin 1 km kaava-alueen pohjoispuolella on nauha- maista tiivistä asutusta. Lähin yksittäinen asuinrakennus sijaitsee noin 1,5 kilometrin etäisyydellä lähimmästä alustavasta voimalapaikasta. Voimalapaikkojen ja lähimpien rakennusryhmien välinen etäisyys on noin 1,6 kilometriä.

2 Alueen nykytila

2.1 Maankäyttö ja rakennettu ympäristö

Kaava-alueen pinta-ala on noin 795 hehtaaria ja se koostuu lähes yksinomaan peltoalueista sekä hoide- tuista ja ojitetuista talousmetsistä. Alueen käyttö keskittyykin metsätalouden harjoittamiseen sekä metsästykseseen. Jokamiehen oikeuksien nojalla alueella myös retkeillään ja ulkoillaan sekä marjaste- taan ja poimitaan sieniä. Alueella kulkee useita metsäautoteitä.

2.2 Luonnonympäristö

Suunnittelualue koostuu pääsääntöisesti peltoal- ueista ja tehokkaasti hoidetuista ja ojitetuista talous- metsistä. Alueella on avohakkuita, nuoria taimi- koita, ja varttunutta mäntyvaltaista talousmetsää.

Suunnittelualueella ei sijaitse suojelualueita, tär- keitä lintualueita tai luokiteltuja pohjavesialueita. Lähin suojelualue on Räyringin lehtojen Natura 2000 -alue, joka sijaitsee noin 800 m etäisyydellä kaava-alueen itäpuolella.

2.3 Kulttuuriympäristö ja muinaisjäänne

Suunnittelualueella ei sijaitse kulttuurihistorialli- sesti merkittäviä kohteita.

5 kilometrin etäisyydellä kaava-alueesta sijaitsee 19 tunnettua muinaisjäännettä.

Lähimpänä kaava-aluetta sijaitseva kulttuurimai- sema on Särkikylän maakunnallisesti arvokas kult- tuurimaisema 1,6 kilometrin etäisyydellä kaava- alu- een lounaispuolella.

2.4 Maanomistus

Kaava-alueen pinta-ala on pääosin yksityishenkilöi- den omistuksessa.



3 Planeringsituation

3.1 Riksomfattande mål för områdesanvändningen

Enligt 24 § i markanvändnings- och bygglagen skall de riksomfattande målen för områdesanvändningen beaktas vid planeringen av områdesanvändningen så att möjligheterna att uppnå dem främjas. Statsrådet fattade beslut om de riksomfattande målen för områdesanvändningen 14.12.2017. Avsikten med målen är att främja bland annat en energiförsörjning som är förnybar, en livskraftig natur- och kulturmiljö och en hållbar användning av naturresurser samt en förändring mot ett koldioxidsnålt samhälle. Detta planeringsarbete påverkas av åtminstone följande riksomfattande mål för områdesanvändningen:

En sund och trygg livsmiljö

- Olägenheter för miljön och hälsan som orsakas av buller förebyggs.

En livskraftig natur- och kulturmiljö samt naturtillgångar

- Bevarandet av områden och ekologiska förbindelser som är värdefulla med tanke på naturens mångfald främjas.

En energiförsörjning med förmåga att vara förnybar

- Man bereder sig på de behov som produktionen av förnybar energi har och på de logistiska lösningar den förutsätter. Vindkraftverken placeras i första hand i enheter som består av flera kraftverk.
- De linjedragningar som behövs för kraftledning och för gasrör för fjärrtransport, vilka har betydelse för den nationella energiförsörjningen, och möjligheterna att realisera dem säkerställs. Vid linjedragningen för kraftledning utnyttjas i första hand redan befintliga ledningsgator.

3.2 Landskapsplan

Österbottens landskapsplan 2040

3 Suunnittelutilanne

3.1 Valtakunnalliset alueidenkäyttötavoitteet

Maankäyttö- ja rakennuslain 24 §:n mukaan alueidenkäytön suunnittelussa on huolehdittava valtakunnallisten alueidenkäyttötavoitteiden huomioon ottamisesta siten, että edistetään niiden toteuttamista. Valtioneuvosto päätti valtakunnallisista alueidenkäyttötavoitteista 14.12.2017. Tavoitteilla pyritään edistämään muun muassa energiahuollon uudistusta, luonto- ja kulttuuriympäristön elinvoimaa ja luonnonvarojen kestäväää käyttöä sekä muusta kohti vähähiilistä yhteiskuntaa. Tämän kaavan suunnitteluun vaikuttavat ainakin seuraavat valtakunnalliset alueidenkäyttötavoitteet:

Terveellinen ja turvallinen elinympäristö

- Ehkäistään melusta aiheutuvia ympäristö- ja terveyshaittoja.

Elinvoimainen luonto- ja kulttuuriympäristö sekä luonnonvarat

- Edistetään luonnon monimuotoisuuden kannalta arvokkaiden alueiden ja ekologisten yhteyksien säilymistä.

Uusiutumiskykyinen energiahuolto

- Varaudutaan uusiutuvan energian tuotannon ja sen edellyttämien logististen ratkaisujen tarpeisiin. Tuulivoimalat sijoitetaan ensisijaisesti keskitetysti usean voimalan yksiköihin.
- Turvataan valtakunnallisen energiahuollon kannalta merkittävien voimajohtojen ja kaukukuljettamiseen tarvittavien kaasuputkien linjaukset ja niiden toteuttamismahdollisuudet. Voimajohtolinjauksissa hyödynnetään ensisijaisesti olemassa olevia johtokäytäviä.

3.2 Maakuntakaava

Pohjanmaan maakuntakaava 2040



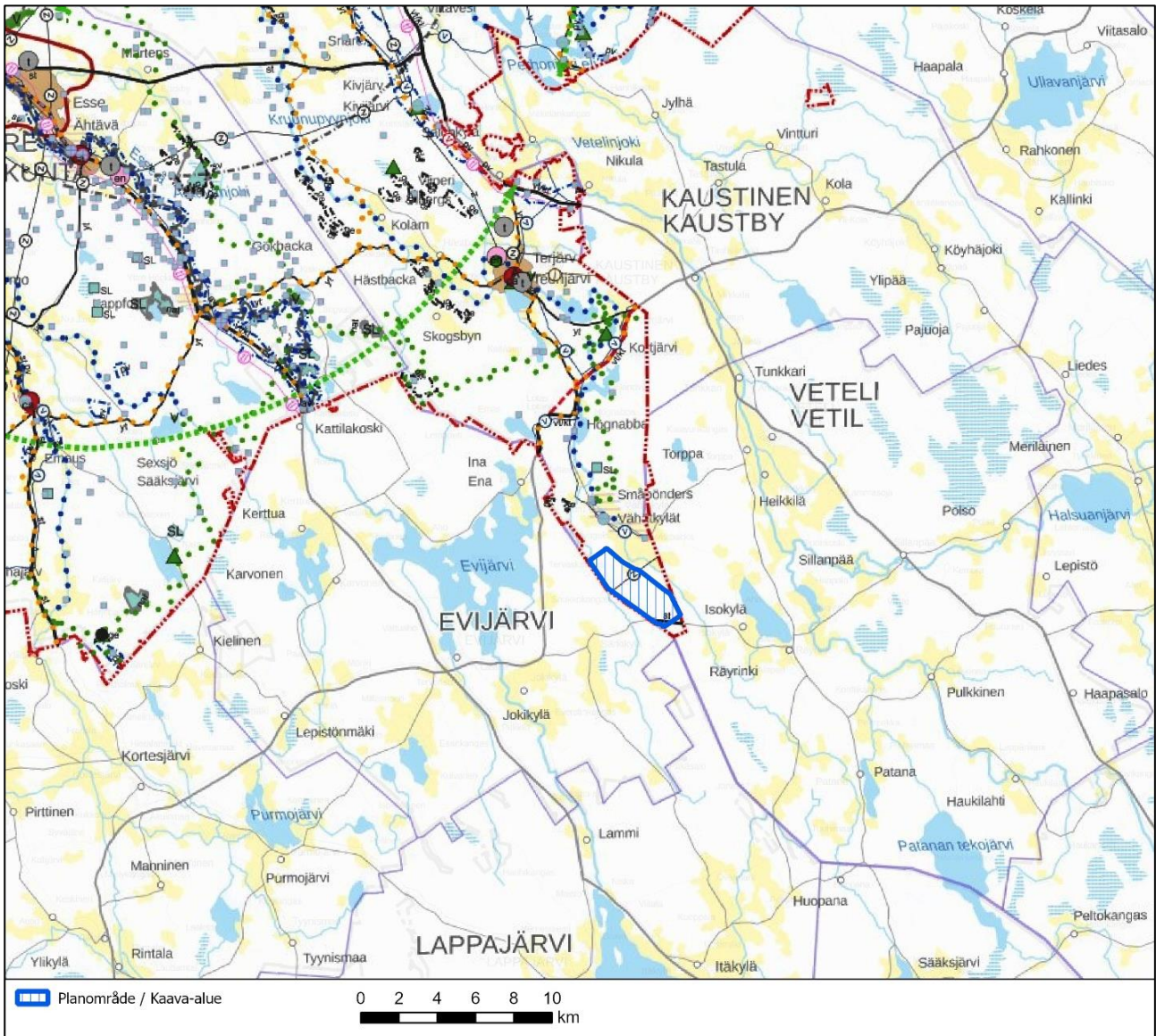


Bild 3.1. Utdrag ur Österbottens landskapsplan 2040.

Kuva 3.1. Ote Pohjanmaan maakuntakaavasta 2040.

Kvarnbackens projektområde ligger i Kronoby kommun som hör till landskapet Österbotten.

Kvarnbackenin hankealue sijaitsee Kruunupyyn kunnassa, joka kuuluu Pohjanmaan maakuntaan.

Österbottens landskapsplan 2040 godkändes på landskapsfullmäktiges möte 15.6.2020 och landskapsstyrelsen beslutade 31.8.2020 att Österbottens landskapsplan 2040 träder i kraft i enlighet med 201 § i markanvändnings- och bygglagen. Österbottens landskapsplan 2040 har vunnit laga kraft 8.1.2022.

Pohjanmaan maakuntakaavan 2040 hyväksyttiin maakuntavaltuuston kokouksessa 15.6.2020 ja maakuntahallitus päätti 31.8.2020, että Pohjanmaan maakuntakaava 2040 tulee voimaan maankäyttö- ja rakennuslain 201 §:n mukaisesti. Pohjanmaan maakuntakaava 2040 sai lainvoiman 8.1.2022.

I landskapsplanen finns kraftledning utmärkt (svart streck och incirklad z- bokstav).

Maakuntakaavassa Kvarnbackenin alueella on voimansiirtojohtoon (musta viiva ja z-pallo) merkintä.



I sydöstradelen av Kvarnbackens planområde finns regionalväg eller huvudgata utmärkt.

Kvarnbackenin kaava-alueen kaakkoisosassa on seututien tai pääkadun merkintä.

3.3 General- och detaljplan

3.3 Yleis- ja asemakaava

Inom planområdet finns inga gällande eller anhängiga general- eller detaljplaner.

Kaava-alueella ei ole voimassa olevia tai vireillä olevia yleis- tai asemakaavoja.

3.4 Byggnadsordningen

3.4 Rakennusjärjestys

Kronoby byggnadsordning har godkänts i kommunfullmäktige 11.4.2022.

Kruunupyyn rakennusjärjestys on hyväksytty kunnanvaltuustossa 11.4.2022.

3.5 Samband med andra projekt, planer och program

3.5 Liittyminen muihin hankkeisiin, suunnitelmiin ja ohjelmiin

MKB-förfarandets syfte är att utvärdera samverkan med andra projekt, planer och program. Det finns dock inga andra kända projekt i projektområdets närhet, vilkas sammantagna effekter bör undersökas.

Hankkeen YVA-menettelyssä arvioidaan yhteisvaikutukset muiden hankkeiden, suunnitelmien ja ohjelmien kanssa. Hankealueen läheisyydessä ei kuitenkaan ole tiedossa muita hankkeita, joiden yhteisvaikutuksia pitäisi tarkastella.

3.6 Övriga vindkraftsprojekt i området

3.6 Alueen muut tuulivoimahankkeet

I Österbotten pågår flera vindkraftsprojekt som befinner sig i olika skeden.

Pohjanmaalla on meneillään useita, eri vaiheissa olevia tuulivoimahankkeita.



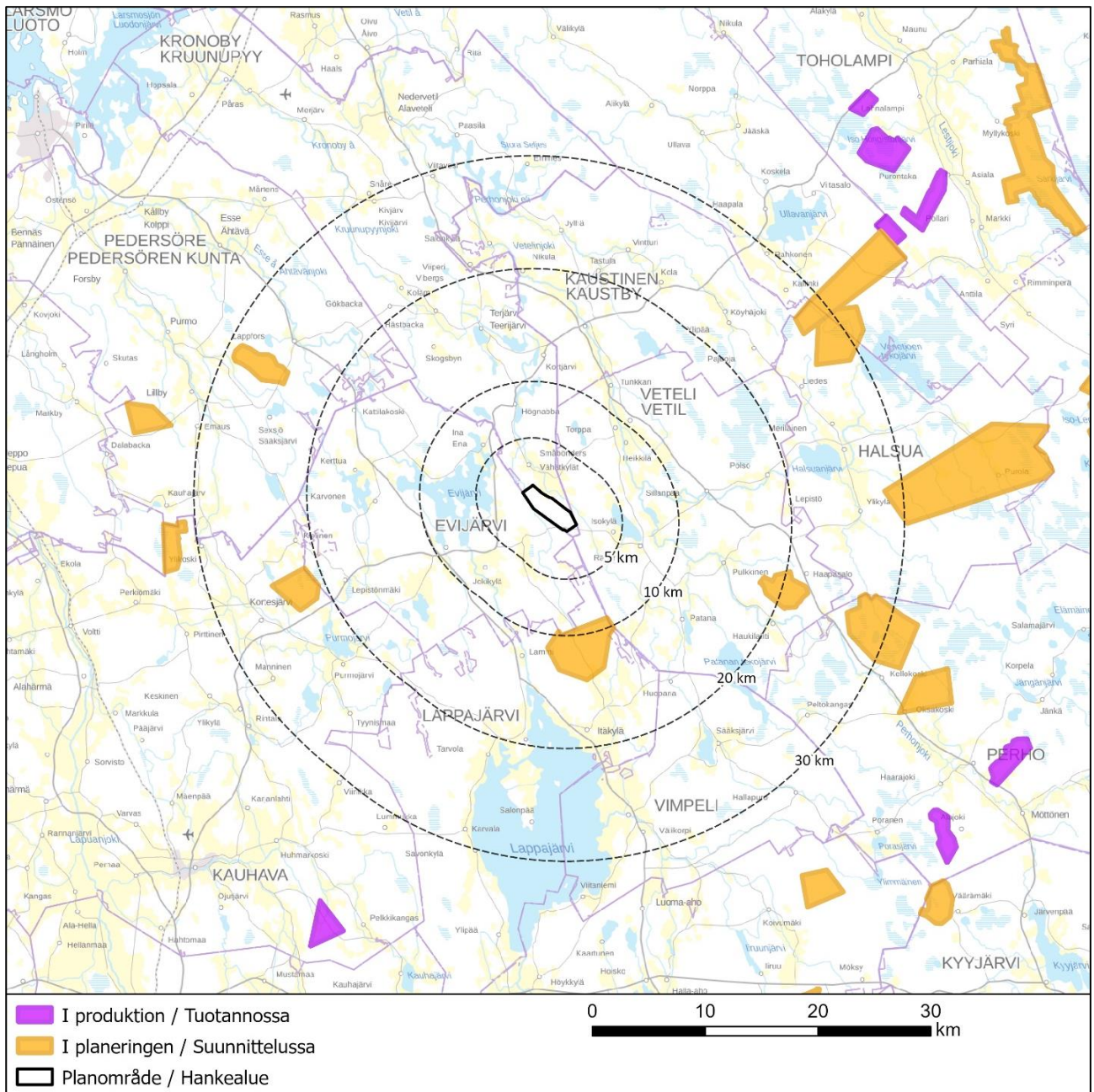


Bild 3.2. Andra närliggande vindkraftprojekt.

Kuva 3.2. Kaava-alueen läheiset muut tuulivoimahankkeet.

4 Utredningar som ska upprättas

Vindkraftsparkens miljökonsekvenser undersöks genom en miljökonsekvensbedömning (MKB). De fågelinventeringar av projektområdet som utarbetas för MKB och delöversiktsplanen har påbörjats av höstflyttningen hösten 2022. Natur- och övriga fågelinventering samt fornlämningsinventeringen som utarbetas för MKB och delgeneraplanen förverkligas senast under terrängsäsongen 2023.

4 Laadittavat selvitykset

Tuulivoimahankkeen ympäristövaikutuksia selvitetään ympäristövaikutusten arviointimenettelyllä (YVA). YVA:a ja osayleiskaavaa varten laadittavat hankealueen linnustoselvitykset on aloitettu syysmuuton seurana syksyllä 2022. Luonto- ja muut linnustoselvitykset sekä muinaisjäännösinventointi toteutetaan viimeistään maastokauden 2023 aikana.



5 Konsekvensbedömning

De miljökonsekvensbedömningar som berör projektet görs i samband med MKB:n och utnyttjas i planens konsekvensbedömning. I samband med planläggningen undersöks de konsekvenser som listas i markanvändnings- och byggförordningen (1 § MBF):

- människors levnadsförhållanden och livsmiljö,
- marken och berggrunden, vattnet, luften och klimatet,
- växt- och djurarter, naturens mångfald och naturresurserna,
- region- och samhällsstrukturen, samhälls- och energiekonomi och trafiken,
- stadsbilden, landskapet, kulturarvet och den byggda miljön,
- utvecklingen av en fungerande konkurrens inom näringslivet.

Dessutom bedöms de sammantagna konsekvenserna tillsammans med andra projekt.

Dessutom ses till att generalplanen styr byggandet och annan områdesanvändning på området tillräckligt, den planerade utbyggnaden av vindkraft och annan planerad markanvändning lämpar sig för landskapet och omgivningen och att det är möjligt att ordna vindkraftverkets tekniska service och elöverföring (MBL 77 b §).

I konsekvensbedömningen undersöks även möjligheter och metoder för att lindra skadliga konsekvenser. Delgeneralplanens konsekvensbedömning görs som en beskrivande expertbedömning och den rapporteras som en del av planbeskrivningen.

Konsekvensbedömningen sträcker sig över hela det område där planen kan bedömas ha väsentliga konsekvenser. Olika konsekvenstyper har olika stora influensområden. Planens konsekvenser bedöms för cirka 20 kilometers avstånd från vindkraftverken.

6 Deltagande och växelverkan

6.1 Intressenter

Intressenterna har rätt att ta ställning till beredningen av planen, bedöma dess konsekvenser och framföra sin åsikt om planen (62 § MBL).

5 Vaikutusten arviointi

Hanketta koskevat vaikutusten arvioinnit laaditaan YVA:n yhteydessä ja niitä hyödynnetään kaavan vaikutusten arvioinnissa. Kaavoituksen yhteydessä tarkastellaan maankäyttö- ja rakennuslain (MRA 1 §) mukaiset vaikutukset:

- ihmisten elinoloihin ja viihtyvyyteen
- maa- ja kallioperään, veteen, ilmaan ja ilmastoon
- kasvi- ja eläinlajeihin, luonnon monimuotoisuuteen ja luonnonvaroihin
- alue- ja yhdyskuntarakenteeseen, yhdyskuntaja energiatalouteen sekä liikenteeseen
- kaupunkikuvaan, maisemaan, kulttuuriperintöön ja rakennettuun ympäristöön
- elinkeinoelämän toimivan kilpailun kehittymiseen

Lisäksi arvioidaan yhteisvaikutukset muiden hankkeiden kanssa.

Lisäksi huolehditaan siitä, että yleiskaava ohjaa riittävästi rakentamista ja muuta alueiden käyttöä alueella, suunniteltu tuulivoimarakentaminen ja muu maankäyttö sopeutuu maisemaan ja ympäristöön ja tuulivoimalan tekninen huolto ja sähkönsiirto on mahdollista järjestää (MRL 77 b §).

Vaikutusten arvioinnissa tarkastellaan myös mahdollisuuksia ja keinoja haitallisten vaikutusten lieventämiseen. Osayleiskaavan vaikutusten arviointi tehdään sanallisesti asiantuntija-arvioina, ja se raportoidaan osana kaavaselostusta.

Vaikutusten arviointi ulotetaan koko sille alueelle, jolla kaavalla voidaan arvioida olevan olennaisia vaikutuksia. Eri vaikutustyypeillä on erisuuruinen vaikutusalue. Kaavan vaikutuksia arvioidaan noin 20 kilometrin etäisyydelle tuulivoimaloista.

6 Osallistuminen ja vuorovaikutus

6.1 Osalliset

Osallisilla on oikeus ottaa kantaan kaavan valmisteluun, arvioida sen vaikutuksia ja lausua kaavasta mielipiteensä (MRL 62 §).



Enligt 62 § i markanvändnings- och bygglagen är intressenter markägarna inom planområdet samt alla de vars boende, arbete eller andra förhållanden kan påverkas betydligt av planen.

Intressenter är även de myndigheter, föreningar, organisationer och sammanslutningar som är verkamma inom området eller vars verksamhetsområden behandlas i planen. Dessa är åtminstone:

Invånare, markägare och övriga intressenter

- Invånarna inom planens influensområde
- Markägarna på generalplaneområdet
- Andra intressenter och sådana som anmäler sig som intressenter

Kronoby

- Kommunfullmäktige
- Kommunstyrelsen
- Kronoby nämnder
- Kronoby Vatten och Avlopp Ab

Grannkommuner

- Evijärvi kommun
- Vetil kommun
- Lappajärvi kommun
- Kaustby kommun

Myndigheter

- Närings-, trafik- och miljöcentralen i Södra Österbotten NTM
- Österbottens förbund
- Förbundet för Mellersta Österbotten
- Södra Österbottens förbund
- Österbottens museum
- Västkustens miljöenhet
- Regionförvaltningsverket i Västra och Inre Finland RFV
- Transport- och kommunikationsverket Traficom
- Trafikledsverket
- Försvarsmakten
- Forststyrelsen
- Finlands skogscentral
- Österbottens räddningsverk
- Naturresursinstitutet

Maankäyttö- ja rakennuslain 62 § mukaan osallisia ovat kaava-alueen maanomistajat, ja kaikki ne, joiden asumiseen, työntekoon tai muihin oloihin kaava saattaa huomattavasti vaikuttaa.

Osallisia ovat myös ne viranomaiset, yhdistykset, järjestöt ja yhteisöt, jotka toimivat alueella tai joiden toimialaa kaavassa käsitellään. Näitä ovat ainakin:

Asukkaat, maanomistajat ja muut osalliset

- Kaavan vaikutusalueen asukkaat
- Yleiskaava-alueen maanomistajat
- Muut osalliset ja osalliseksi ilmoittautuvat

Kruunupyö

- Kunnanvaltuusto
- Kunnanhallitus
- Kruunupyön lautakunnat
- Kronoby Vatten och Avlopp Ab

Naapurikunnat

- Evijärven kunta
- Vetelin kunta
- Lappajärven kunta
- Kaustisen kunta

Viranomaiset

- Etelä-Pohjanmaan Elinkeino-, liikenne- ja ympäristökeskus ELY
- Pohjanmaan liitto
- Keski-Pohjanmaan liitto
- Etelä-Pohjanmaan liitto
- Pohjanmaan museo
- Länsirannikon ympäristöyksikkö
- Länsi- ja Sisä-Suomen aluehallintokeskus AVI
- Liikenne- ja viestintävirasto Traficom
- Väylävirasto
- Puolustusvoimat
- Metsähallitus
- Suomen metsäkeskus
- Pohjanmaan pelastuslaitos
- Luonnonvarakeskus



Företag och sammanslutningar

- Finavia Abp
- Air Navigation Services Finland Oy
- Fingrid Abp
- Herrfors Ab
- Skogsvårdsföreningen Österbotten
- Terjärv Jaktklubb rf
- Österbottens Viltvårdsdistrikt
- Jägarförbund Svenska Österbotten
- Suomen Turvallisuusverkko Oy
- Telia Finland Ab
- DNA Finland Oy
- Digita

Övriga eventuella företag och sammanslutningar

6.2 Myndighetssamarbete

Sådant samråd mellan myndigheterna som avses i 66 § 2 mom. i markanvändnings- och bygglagen anordnas under beredningen av en plan innan kommunen ger intressenterna tillfälle att framföra sina åsikter samt vid behov efter det att planförslaget har varit offentligt framlagt och åsikterna och utlåtandena om det har erhållits (MBL 66.2 §, MBF 18 §).

6.3 Växelverkan i de olika skeden av planläggningen

Om anhängiggörandet av delgeneralplanen och om programmet för deltagande och bedömning meddelas på kommunens webbplats och i dagstidningarna Österbottens Tidning, Keskipohjanmaa, Perhonjokilaakso och Järvisseudun sanomats lokaltidningar. i enlighet med 63 § i MBL, 30 § i MBF och miljöförvaltningens anvisningar. Det är möjligt att bekanta sig med programmet för deltagande och bedömning under hela planlägningsprocessen på kommunens hemsidor och vid behov kan respons ges per telefon, e-post eller genom att besöka kommundgården.

Planets beredningsmaterial (utkast) och planförslaget läggs fram till offentligt påseende. Om framläggandet meddelas i lokaltidningarna. Under påseendetiden kan intressenterna framföra sina åsikter om programmet för deltagande och bedömning samt om planens beredningsmaterial. Skriftliga anmärkningar kan lämnas in om planförslaget.

Yritykset ja yhteisöt

- Finavia Oyj
- Air Navigation Services Finland Oy
- Fingrid Oyj
- Herrfors Oy
- Metsänhoitoyhdistys Österbotten
- Terjärv Jaktklubb rf
- Pohjanmaan riistanhoitopiiri
- Jägarförbund Svenska Österbotten
- Suomen Turvallisuusverkko Oy
- Telia Finland Oyj
- DNA Finland Oy
- Digita

Muut mahdolliset yritykset ja yhteisöt

6.2 Viranomaisyhteistyö

Maankäyttö- ja rakennuslain 66 §:n 2 momentissa tarkoitettu viranomaisyhteistyö järjestetään kaava valmisteltaessa, ennen kuin kunta varaa osallisille tilaisuuden mielipiteen esittämiseen, sekä tarvittaessa sen jälkeen, kun kaavaehdotus on ollut julkisesti nähtävänä ja sitä koskevat mielipiteet ja lausunnot on saatu (MRL 66.2 §, MRA 18 §).

6.3 Vuorovaikutus kaavoituksen eri vaiheissa

Osayleiskaavan vireille tulosta ja osallistumis- ja arviointisuunnitelmasta ilmoitetaan MRL 63 §, MRA 30 § ja ympäristöhallinnon ohjeistuksen mukaisesti kunnan verkkosivuilla sekä Österbottens Tidnings, Keskipohjanmaa, Perhonjokilaakso ja Järvisseudun sanomat – paikallislehdissä Osallistumis- ja arviointisuunnitelmaan on mahdollista tutustua kunnan verkkosivuilla koko kaavaprosessin ajan, ja siitä on tarvittaessa mahdollista antaa palautetta puhelimitse, sähköpostilla tai vierailemalla kunnantalolla.

Kaavan valmisteluaineisto (luonnos) ja kaavaehdotus asetetaan julkisesti nähtäville. Nähtävillä olosta ilmoitetaan paikallislehdessä. Nähtävilläoloaikoina osalliset voivat esittää mielipiteitään osallistumis- ja arviointisuunnitelmasta sekä kaavan valmisteluaineistosta. Kaavaehdotuksesta voi tehdä kirjallisia muistutuksia.

Kaavaluonnoksesta ja -ehdotuksesta pyydetään nähtävilläolon aikana lausunnot niistä päättäviltä



Under påseendetiden begärs utlåtanden om planutkastet och -förslaget från de beslutande organ (nämnder) och myndigheter vars verksamhetsråden kan påverkas genom planläggningen. Planerings- och myndighetsmöten ordnas vid behov.

Planläggningens inledning

Kvarnbacken Vind Ab föreslog för kommunstyrelsen att en delgeneralplan för vindkraft skulle uppgöras. Kommunstyrelsen beslöt under sitt möte 12.9.2022 § 199 att en delgeneralplan skall uppgöras.

Om beslutet att påbörja planering framlades på kommunens webbplats den 14.9.2022.

Planutkastskede

Utifrån målen och miljökonsekvensbeskrivningen utarbetas ett planutkast vars konsekvenser bedöms. Utkastet framläggs till påseende på kommunens anslagstavla och på kommunens webbplats i minst 30 dagar. Om påseendet informeras genom en kungörelse.

Under påseendetiden av planutkastet ordnas ett möte för allmänheten. Om detta meddelas i lokaltidningen.

Utlåtanden om planutkastet begärs av myndigheter och kommunens förvaltningar (MBL 62 §).

Intressenter kan framföra åsikter om planutkastet under påseendeperioden. Eventuella åsikter skall lämnas till kommunens registratörskontor innan påseendeperioden är slut medan planutkastet är framlagt.

Planförslagsskedet

Baserat på den respons som mottagits om planutkastet, görs ett planförslag upp. Kommunstyrelsen godkänner förslaget och framlägger det till påseende på kommunens anslagstavla och hemsida under minst 30 dagar. Med kungörelse meddelas att förslaget finns framlagt.

Under planförslagets påseendeperiod ordnas ett möte för allmänheten. Om detta meddelas i lokaltidningarna.

toimielimiltä (lautakunnat) ja viranomaisilta, joiden toimialaan kaavoituksella voi vaikuttaa. Tarvittaessa järjestetään suunnittelu- ja viranomaiskokouksia.

Kaavoituksen käynnistäminen

Kvarnbacken Vind Ab esitti tuulivoimaa koskevan osayleiskaavan laatimista kunnanhallitukselle, joka päätti kokouksessaan 12.9.2022 § 199 käynnistää osayleiskaavan laatimisen.

Kaavan vireilletulosta tiedotettiin kunnan kotisivuilla 14.9.2022.

Kaavaluonnosvaihe

Tavoitteiden ja ympäristövaikutusten arviointiselostuksen perusteella laaditaan kaavaluonnos, jonka vaikutukset arvioidaan. Luonnos laitetaan nähtävälle kunnan ilmoitustaululle ja kotisivulle vähintään 30 päivän ajaksi. Nähtävillä olosta tiedotetaan kuuluttamalla.

Kaavaluonnoksen nähtävilläolon aikana järjestetään yleisötilaisuus, josta ilmoitetaan paikallislehdissä.

Kaavaluonnoksesta pyydetään lausunnot viranomaisilta ja kunnan hallintokunnilta (MRL 62 §).

Osalliset voivat nähtävillä olon aikana esittää kaavaluonnoksesta mielipiteitä. Mahdolliset mielipiteet on toimitettava kunnan kirjaamoon ennen nähtävillä oloajan päättymistä.

Kaavaehdotusvaihe

Kaavaluonnoksesta saatavan palautteen perusteella muokataan kaavaehdotus. Kunnanhallitus tekee päätöksen kaavaehdotuksesta ja asettaa sen nähtävälle kunnan ilmoitustaululle ja kotisivuille vähintään 30 päivän ajaksi. Nähtävillä olosta tiedotetaan kuuluttamalla.

Kaavaehdotuksen nähtävilläolon aikana järjestetään yleisötilaisuus, josta ilmoitetaan paikallislehdissä.



Utlåtanden om planförslaget begärs av myndigheter och kommunens förvaltningar (MBL 65 §, MBF 19 § och 20 §).

Intressenter kan under framläggningstiden lämna in en skriftlig anmärkning mot planförslaget. Eventuella anmärkningar ska lämnas till kommunens registratörskontor innan påseendeperioden är slut (MBL 65.2 §).

Godkännande av planen

Kommunfullmäktige godkänner planen (MBL 52 §). Planen träder i kraft när godkännandet vunnit laga kraft och det har kungjorts.

Planens godkännande tillkännages Södra-Österbottens NTM-central, Österbottens förbund och dem, som skriftligen bett om det (MBL 67 §). Med kungörelse meddelas att planen vunnit laga kraft på kommunens officiella anslagstavla och i lokaltidningarna (MBF 93 §).

6.4 Besvär

Kommuninvånarna och sakägare har möjlighet att överklaga kommunfullmäktiges beslut till förvaltningsdomstolen.

7 Eftersträvad tidtabell

Arbetskede Työvaihe	Eftersträvad tidtabell Tavoiteaikataulu
Program för deltagande och bedömning Osallistumis- ja arviointisuunnitelma	1/2023
Planutkastskede Kaavaluonnosvaihe	5-10/2023
Planförslagsskede Kaavaehdotusvaihe	3-5/2024
Planen godkänns Kaavan hyväksyminen	10/2024

Kaavaehdotuksesta pyydetään lausunnot viranomaisilta ja kunnan hallintokunnilta (MRL 65 §, MRA 19 § ja 20 §).

Osalliset voivat nähtävillä olon aikana jättää kaavaehdotuksesta kirjallisen muistutuksen. Mahdolliset muistutukset on toimitettava kunnan kirjaamoon ennen nähtävillä oloajan päättymistä (MRL 65.2 §).

Kaavan hyväksyminen

Kaavan hyväksyy kunnanvaltuusto (MRL 52 §). Kaava tulee voimaan, kun hyväksymistä koskeva päätös on lainvoimainen ja se on kuulutettu.

Kaavan hyväksymisestä ilmoitetaan Etelä-Pohjanmaan ELY-keskukselle, Pohjanmaan liitolle ja niille, jotka ovat sitä kirjallisesti pyytäneet (MRL 67 §). Kaavan lainvoimaisuudesta kuulutetaan kunnan virallisella ilmoitustaululla ja paikallislehdissä (MRA 93 §).

6.4 Valitus

Kuntalaisilla ja osallisilla on mahdollisuus valittaa kunnanvaltuuston päätöksestä hallinto-oikeuteen.

7 Tavoiteaikataulu



8 Kontaktuppgifter

Kronoby

Säbråvägen 2, 68500 Kronoby
tel. 06 8343 000

Tilläggsuppgifter:

Dan Stenlund
Planläggare
Tekniska kansliet
Kronoby kommun
tfn 050 5624 924
dan.stenlund@kronoby.fi

Plankonsult

Sitowise Oy

Timo Huhtinen
Ledande konsult, YKS 245
Befästningsvägen 6D, 02600 Espoo

tfn +358 40 542 5291
timo.huhtinen(at)sitowise.com

9 Respons på programmet för deltagande och bedömning

Respons gällande programmet för deltagande och bedömning kan riktas till Kronoby kommun.

Eventuella utlåtanden inlämnas till kommunens tekniska avdelning, Säbråvägen 2, 68500 Kronoby eller per e-post, kronoby.kommun@kronoby.fi.

Programmet för deltagande och bedömning kan kompletteras medan planeringen pågår.

8 Yhteystiedot

Kruunupyy

Säbråntie 2, 68500 Kruunupyy
Puh. 06 8343 000

Lisätietoja:

Dan Stenlund
Kaavoittaja
Tekninen virasto
Kruunupyyn kunta
puh. 050 5624 924
dan.stenlund@kronoby.fi

Kaavaa laativa konsultti

Sitowise Oy

Timo Huhtinen
Johtava konsultti, YKS 245
Linnoitustie 6D, 02600 Espoo

puh. +358 40 542 5291
timo.huhtinen(at)sitowise.com

9 Palaute osallistumis- ja arviointisuunnitelmasta

Palautteen tästä osallistumis- ja arviointisuunnitelmasta voi osoittaa Kruunupyyn kunnalle.

Mahdolliset lausunnot jätetään kunnan tekniselle osastolle, Säbråntie 2, 68500 Kruunupyy tai sähköpostitse, kronoby.kommun@kronoby.fi.

Osallistumis- ja arviointisuunnitelmaa voidaan täydentää suunnittelun kuluessa.

