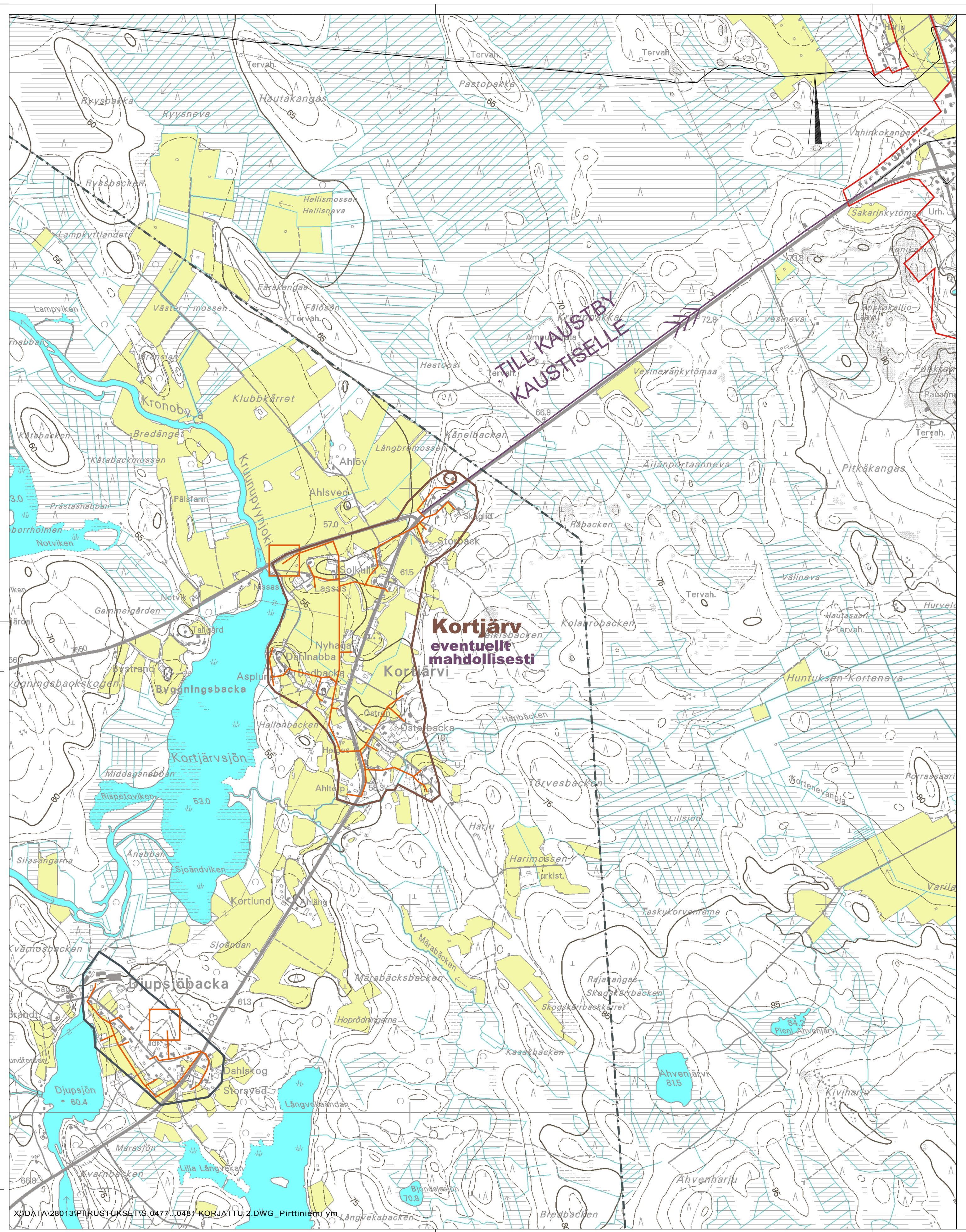

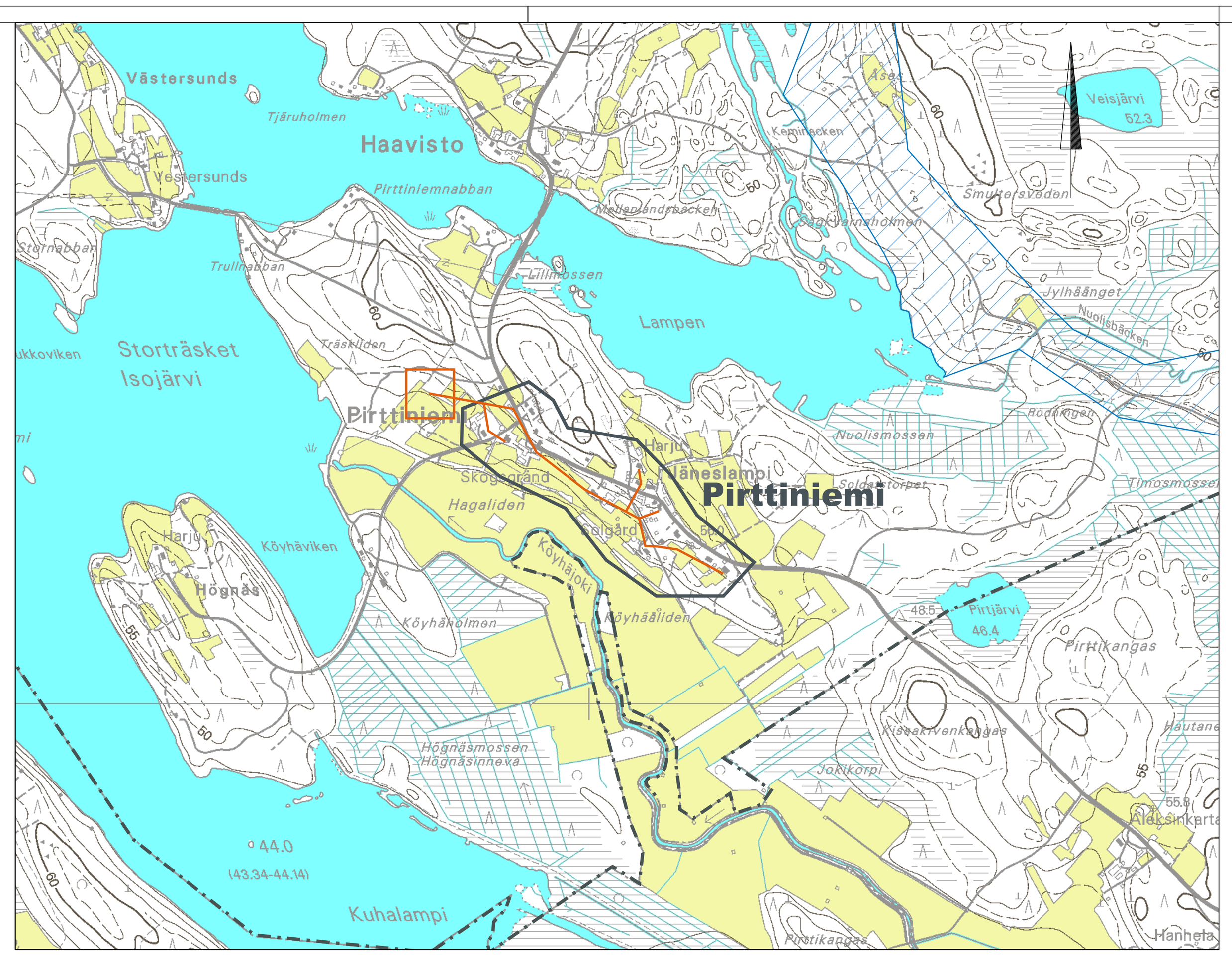

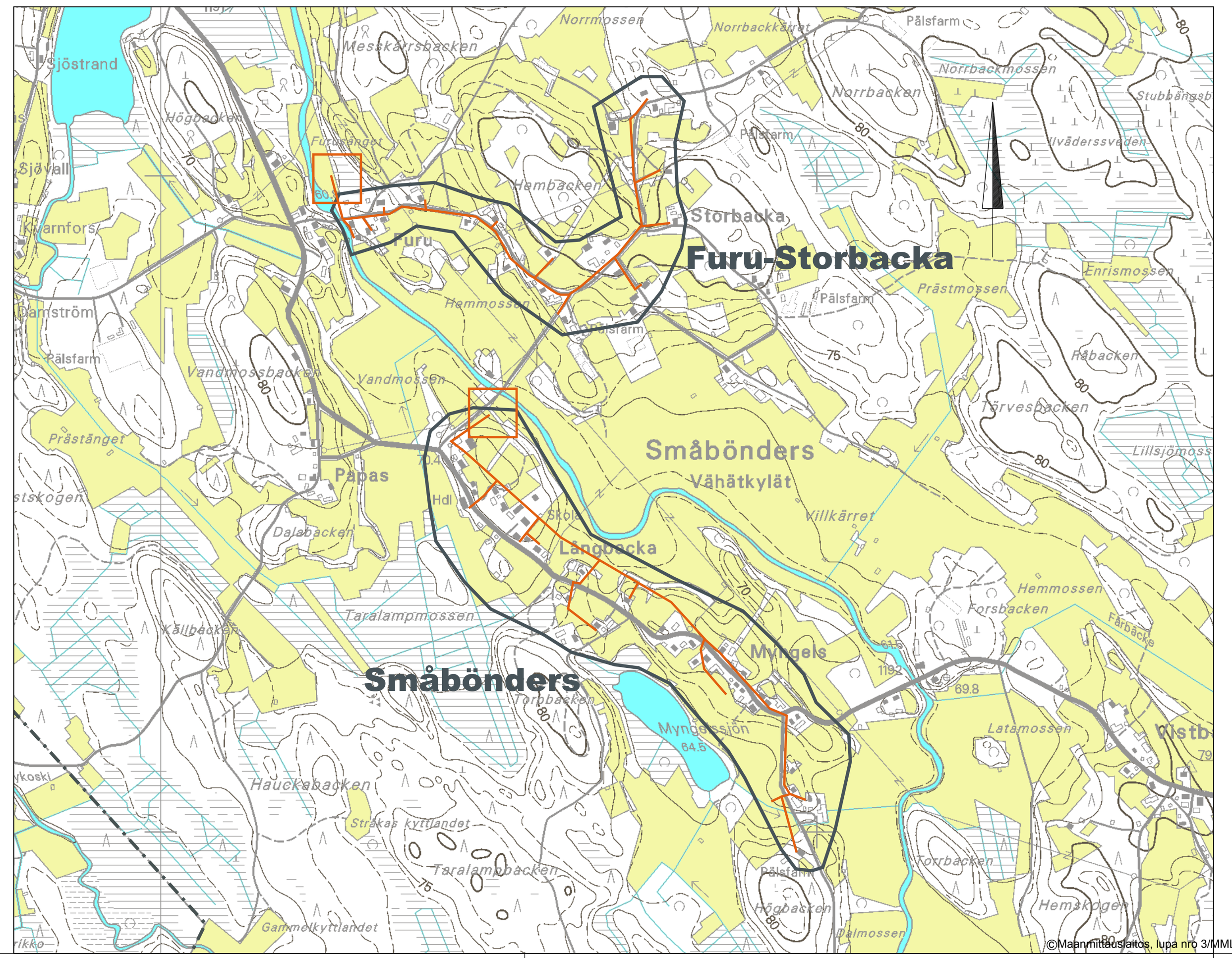

©Maanmittauslaitos, lupa nro 3/MML/13

BETECKNINGAR MERKINNÄT

Avloppsreningsverk, byggt
Jätevedenpuhdistamo, rakennettu

Avloppspumpstation, byggd
Jätevesipumppaamo, rakennettu

Avlopp, byggt
Viemäri, rakennettu

Avloppsreningsverk, planerat
Jätevedenpuhdistamo, suunniteltu

Avloppspumpstation, planerad
Jätevesipumppaamo, suunniteltu

Avlopp, planerat
Viemäri, suunniteltu

Verksamhetsområde med allmänt avlopp
Yleisen viemäröinnin ohjeellinen toiminta-alue

Möjligt utvidgningsområde med allmänt avlopp
Mahdollinen yleisen viemäröinnin laajennusalue

Områden med sambehandling, ev.
Yhteisen viemäröinnin alue

Specialt område (inte avloppsvatten till terrängen)
Erityisalue (ei jätevesiä maahan tai maastoon)

Kommungräns
Kunnanraja

K.osa/Kylä	Kortteli/Tila	Tontti/Reknro	Viranomaisten merkintöjä	
Rakennustoimenpide			Piirustuslaji	Juokseva nro
Rakennuskohteen nimi ja osoite KRONOBY KOMMUN KRUUNUPYYN KUNTA Utvecklingsplan för vattentjänster Vesihuollon kehittämissuunnitelma			Piirustuksen sisältö Avloppsnät, viemäriverkosto Pirttiniemi, Kortjärv, Djupsjöbacka , Furu-Storbacka och Småbönders, karta/kartta	Mittakaava 1:10 000
RAMBOLL Ramboll Ruukintie 54 60100 Seinäjoki puh. 020 755 7140 fax 020 755 7141			Suunn.ala / Työnro 28013 / Piirustusnro **S-0481-1**	Piirustuskoko 594 X1050 / Muutos 1
Suunn.(nimi, tutkinto, allekirjoitus) Leena Järvinen			Piirt. LJär / Hyv. Markku Leppäniemi	Pvm 03.09.2013